



www.ovatourisme.be



WANDELINGEN

Door Berg en Dal

#2

ANTHISNES-AYWAILLE-CHAUDFONTAINE-CLAVIER
COMBLAIN-AU-PONT-ESNEUX
FERRIÈRES-HAMOIR-LIERNEUX-NEUPRÉ-OUFFET
SPRIMONT-STOUMONT-TROOZ



LIEGE



Province de Liège

VISITWallonia.be

1 **Anthignes**
RONDON TOLUMONT - 13,4km

2 **Aywaille**
HARZÉ - SINT ANNAKAPPEL - PARADIS - 13,3km

3 **Chaufontaine**
RONDON LA BÉOLE - 10,3km

4 **Clavier**
CINT FONTEINEN EN VIJVERS
10,8km

5 **Comblain** - THIER PIRARD -
ONEUX - LES TARTINES - 5,6km

6 **Esneux**
RONDON BRIALMONT - 5,5km

7 **Ferrières**
DE EEKHOORNWANDELING - 8km

8 **Hamoir**
WANDELING VAN HET KRUIS
VAN DE PASTOOR - 7,5km

9 **Lierneux**
RONDON MONTY - 8km

10 **Neupré**
RONDON NEUPRÉ - 10,8km

11 **Ouffet**
BOERDERIJWANDELING - 7,7km

12 **Sprimont**
RONDON DE STEEN - 11,5km

13 **Stoumont** MOULIN DU RUY -
HEILRIMONT - ROANNE - 6,57km

14 **Trooz**
HURLEVENT - 12,10km





Download GPX bestand

Bijna alle routes bestaan
in GPX bestanden en zijn
te vinden op



Anthisnes

RONDOM TOLUMONT

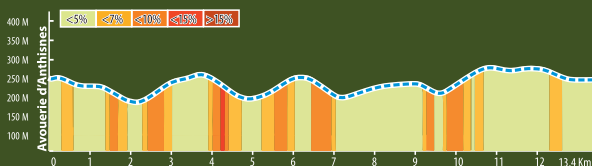
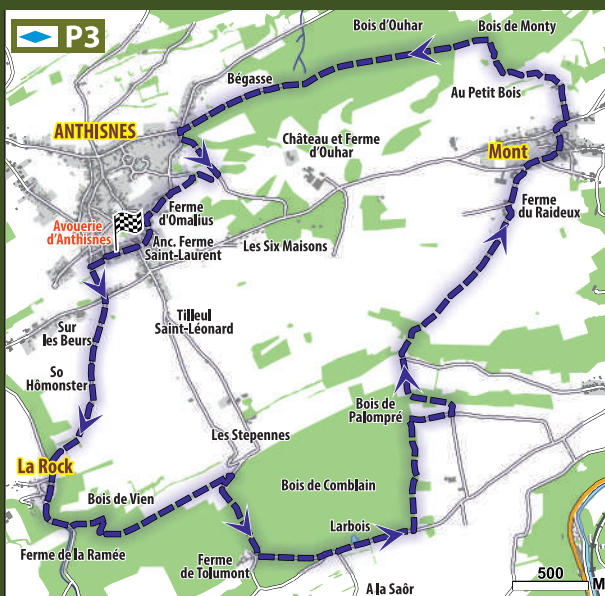
➔ De wandeling vanaf de Avouerie in Anthisnes laat je de verscheidenheid van het landschap en vele opmerkelijke gebouwen ontdekken. Let op de Tolumonthoeve, de zandafgraving van Lardois, de boerderij van Raideux, het dorp Mont, het kasteel van Ohar, de Sint-Laurenthoeve en de Omaliushoeve.

Afstand : 13,4 km
Bewegwijzering : 
Vertrek : Avenue de l'Abbaye 19, 4160 Anthisnes
Duur : 3u45
Moeilijkheidsgraad : ★★★★★

 186M  275M  252M

- ➔ Bij het verlaten van de Avouerie sla je rechtsaf. Aan het eind van de klim, neem je een pad aan de linkerkant dat achter de huizen loopt, om voor de begraafplaats te komen waar je linksaf slaat. Steek de weg over die naar Vien leidt en neem het pad recht voor je welk door de velden gaat.
- ➔ Dit brengt je naar La Rock, een klein gehucht met mooie stenen huizen. Sla linksaf en blijf op de hoofdweg. Ga na 200 meter links het bos in om een pad te nemen dat snel stijgt.
- ➔ Bewonder bovenaan het uitzicht op Vien en Anthisnes en sla rechtsaf om aan te komen bij de Tolumontlaan en het monument van de verzetsstrijder Nicolas Compère. Geniet eventueel van een maaltijd op de picknickplaats.
- ➔ Aan de linkerkant brengt een pad door het bos je naar de achterkant van de Tolumonthoeve. Sla linksaf en ontdek iets verder de zandafgraving van Lardois (borden en een educatief pad).

- ➔ Vervolg de weg en neem al snel een pad aan de linkerkant in het bos van Comblain. Sla bovenaan rechtsaf en geniet van een prachtig uitzicht op de omliggende valleien. Dan, aan de linkerkant, leidt een pad naar het dorp Mont (via de Cobouhy en de prachtige boerderij van Raideux).
- ➔ Aangekomen in het dorp Mont, sla je rechtsaf, passeer de fontein en wandel door de smalle straatjes. Vervolgens ga je linksaf door Rue de la Forge en nogmaals links door Rue du Petit Bois. Sla bij het verlaten van het dorp linksaf om een pad te volgen dat snel zal veranderen in een echte klim.
- ➔ Sla bovenaan linksaf. Je volgt dan een lange, met bomen omzoomde steeg, passeert de plaats genaamd "Al Begasse" en komt terug in Anthisnes.
- ➔ Sla twee keer achter elkaar linksaf om op een kleine weg te komen waar je het silhouet van het Oharkasteel aan de linkerkant kunt bewonderen.
- ➔ Aan de rechterkant ga je via de velden terug naar de Avouerie. Neem de tijd om de binnenplaatsen van de boerderijen Omalius en Sint-Laurent te bekijken voordat je moe maar voldaan de wandeling afsluit.




Aywaille

HARZÉ - CHAPELLE STE-ANNE - PARADIS

➔ De wandeling start bij de kerk van Harzé en gaat via Petit-Mont en Warnonfosse richting Werbomont. De route gaat verder richting Houssonloge en Paradis waar je kunt genieten van een mooi uitzichtpunt. Vervolgens ga je langs het Venenbos (Bois des Fagnes) naar Trou de Bosson in de richting van de Sint Annakapel (16 e eeuw). De route gaat verder naar het Sint-Christophekruis (uitkijkpunt) alvorens af te dalen naar het dorp Harzé.

Afstand : 13,3 km

Bewegwijzering : 


Vertrek :

Kerk van Harzé
4920 Aywaille

Duur : 3u50

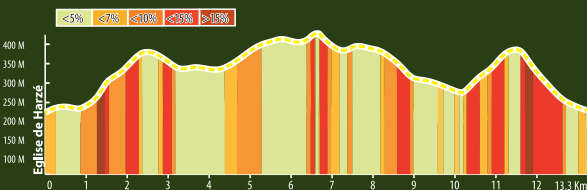
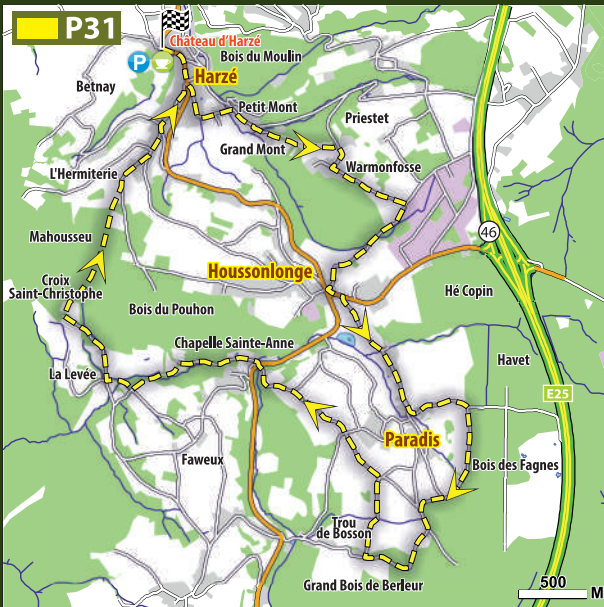
Moeilijkheidsgraad :

★★★★☆

 229M  425M  350M

- ➔ Na de kerk, ga je het dorp in en sla je linksaf. Blijf op de hoofdweg die naar links en dan naar rechts draait.
- ➔ Neem een smal pad naar rechts dat al snel naar boven loopt.
- ➔ Sla bij de eerste Y linksaf en sla rechtsaf op een asfaltweg.
- ➔ In het gehucht "Priestet" (grote boom) neem je eerst het pad naar links, dan naar rechts de Rue Pré Chemin in. Iets verderop ga je links de Rue du Wayai in om bij Houssonloge en een belangrijk kruispunt te komen.
- ➔ Sla linksaf, steek de hoofdweg over en sla na de kleine kerk rechtsaf richting Paradis. Blijf op de hoofdweg en houd rechts aan tot je bij een Y komt waar je rechts blijft houden op de hoofdweg.

- ➔ Aan de rand van het bos ga je rechtsaf en loop je via een stenen pad langs de weilanden (mooi uitzicht).
- ➔ Als je dit pad verlaat, ga je rechtdoor tot je bij een kruispunt komt waar je linksaf slaat. Sla na de Cadetfontein rechtsaf. Blijf op de weg en houd rechts aan.
- ➔ Neem een pad aan de linkerkant door de velden, steek dan een weg over en vervolg deze. Aan het einde van het pad ga je linksaf, een asfaltweg op die steil afdaalt om uit te komen op de hoofdweg die je oversteekt. Je staat voor de bierbrouwerij « Misery ».
- ➔ Neem het pad links dat de beek volgt, passeer de barbecue en neem het pad rechts. Je komt nu bij de Sint-Annakapel.
- ➔ Neem vanaf daar het vrij moeilijke pad links. Aangekomen op een asfaltweg sla je rechtsaf en vervolg je de lange klim. Neem de asfaltweg naar links om de afdaling naar Harzé en de terugweg richting het startpunt te beginnen.



Chaudfontaine

RONDON LA BÉOLE

➔ Deze wandeling vertrekt vanuit Source O Rama en zijn twee musea en laat je kennismaken met een grote diversiteit aan landschappen langs wegen, paden en kleine bospaadjes. In het begin zul je versteld staan van de kleine "alpenweg en het fort van Chaudfontaine. Er zullen magische uitzichtpunten volgen, waaronder één van de basiliek van Chèvremont om uiteindelijk bij de Vesdre te komen.

- ➔ Om te beginnen steek je de straat over. Op de esplanade voor het station, ga je onder het spoor door en neem je het pad recht voor je.
- ➔ Sla linksaf naar Chemin de l'Emmetrie. Deze kleine alpineweg brengt je langs de heuvel naar een pad aan je rechterkant dat het massief binnengaat.
- ➔ Volg het linkerpad verder naar boven en ga vervolgens rechts om bij het fort te komen, een voormalig verdedigingspunt van de stad Luik en nu omgebouwd tot een plek voor sport en avontuur.
- ➔ Sla rechtsaf. Loop achter de militaire begraafplaats langs en geniet van het uitzicht op de basiliek van Chèvremont.
- ➔ Blijf rechts lopen in de Rue de Béole

Afstand : 10,3km

Bewegwijzering :

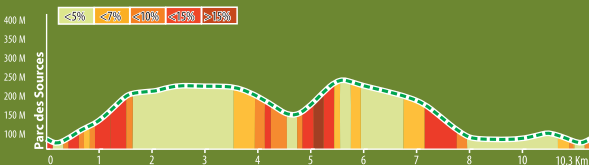
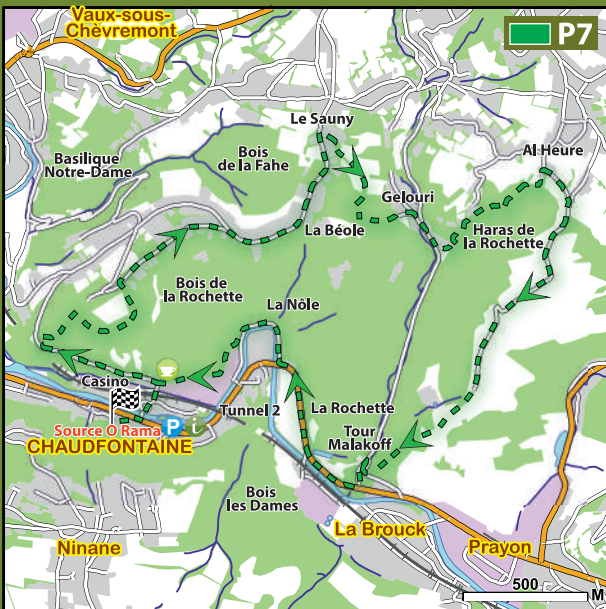
Vertrek : Avenue des Thermes 78, 4050 Chaudfontaine

Duur : 3u00

Moeilijkheidsgraad : ★★★★★

▲ 79M ▲ 237M ↗ 270M

- ➔ Neem aan de rechterkant het pad 'Chemin du Camia' dat door de velden naar beneden gaat. Vervolg dan het pad naar links om op een weg te komen waar je rechtsaf slaat om bij de rotonde van de Liefde (Rondpoint de l'Amour) te komen.
- ➔ Neem het pad naar links dat omhoog gaat en dan naar rechts om het bos in te gaan. Volg het pad, twee keer naar links, dan een keer naar rechts en een laatste keer naar rechts richting de top om bij de eerste huizen te komen.
- ➔ Neem een asfaltweg naar rechts en vervolg een pad naar rechts.
- ➔ Je komt bij een groot hek. Sla linksaf langs de Geloury-beek.
- ➔ Wanneer je de hoofdweg aan de rechterkant bereikt en na de gebouwen van een voormalig groot landgoed, sla je rechtsaf om de Vesdre te volgen. Je gaat nu langs de bron van Chaudfontaine en komt aan het einde van het pad door rechtsaf te slaan voor het station en het vertrekpunt.



Clavier

CINT FONTEINEN EN VIJVERS

- ➔ Tijdens deze wandeling kun je de landschappen van de Condroz verkennen, indrukwekkende vierkante boerderijen en zeer mooie kastelen ontdekken en als je geluk hebt, heb je misschien wel een ontmoeting met fazanten in het midden van de velden.


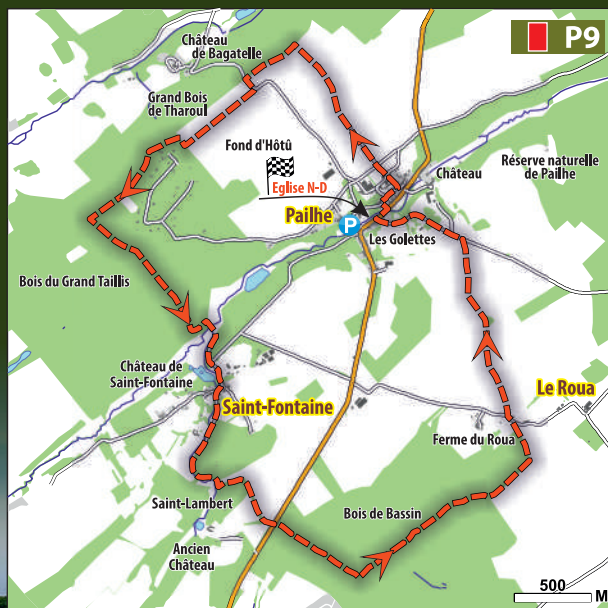
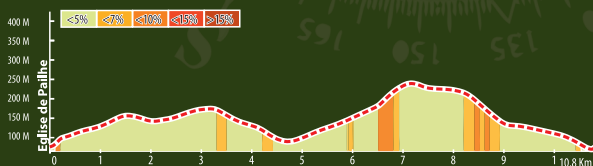
Afstand : 10,8km
Bewegwijzering : ■
Vertrek : Kerk van Pailhe, 4560 Clavier
Duur : 2u56
Moeilijkheidsgraad : ★★★★★

▲ 207M ▲ 303M ↗ 150M

- ➔ Verlaat de kerk, steek de beek 'Paihle' over met zijn kleine park. Sla rechtsaf de 'Rue de Their' in.
- ➔ Houd bij de eerste splitsing rechts aan. Sla vervolgens linksaf om op een onverharde weg te komen die je rechtdoor zult volgen midden door de velden (kenmerkend Condruze-landschap).
- ➔ Sla voor de eerste keer linksaf en dan weer links bij het OLV monument om een boerenweg te nemen.
- ➔ Dan naar rechts en weer naar rechts (je passeert zo een plek van het verzet tijdens WOII).
- ➔ Sla linksaf en houd bij de volgende kruising rechts aan en vervolg het hoofdpad. Steek de 'Pailhe' beek weer over en na een klim kom je bij het magnifieke kasteel van Saint-Fontaine met zijn gehuchtje, zijn

vijvers en de kapel. De wandeling gaat verder bergafwaarts en naar rechts.

- ➔ Sla in het gehucht rechtsaf en volg de beek. Je wandelt langs verschillende vijvers voordat je omhoog gaat richting de hoofdweg die je oversteekt om verder te gaan in het bos.
- ➔ Sla linksaf en dan weer links voor een pad door velden.
- ➔ Aan het einde van de velden ga je 20 meter linksaf op een asfaltweg en vervolgens rechtsaf over een landbouwpad. Misschien heb je het geluk om fazanten te observeren, die talrijk zijn in deze regio.
- ➔ Neem dan de weg naar links die naar het dorp Pailhe leidt en ga terug naar het startpunt.




Comblain-au-Pont

COMBLAIN-AU-PONT - THIER PIRARD
ONEUX - LES TARTINES

➔ Deze wandeling begint op de Place Leblanc. De route staat in het teken van de steen. Nadat je de Ourthe bent overgestoken via de brug en de heuvel hebt beklommen, kun je genieten van een prachtig uitzicht op de Sint Maartenstoren. Via het dorp Oneux met zijn karakteristieke stenen huizen en het natuurreserveaat « Tartines » daal je af naar de vallei van de Ourthe.

Afstand : 5,2 km

Bewegwijzering : 

Vertrek :

Place Leblanc, Maison des découvertes

Duur : 1u30

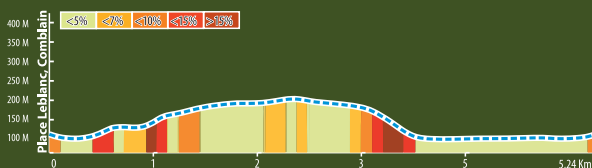
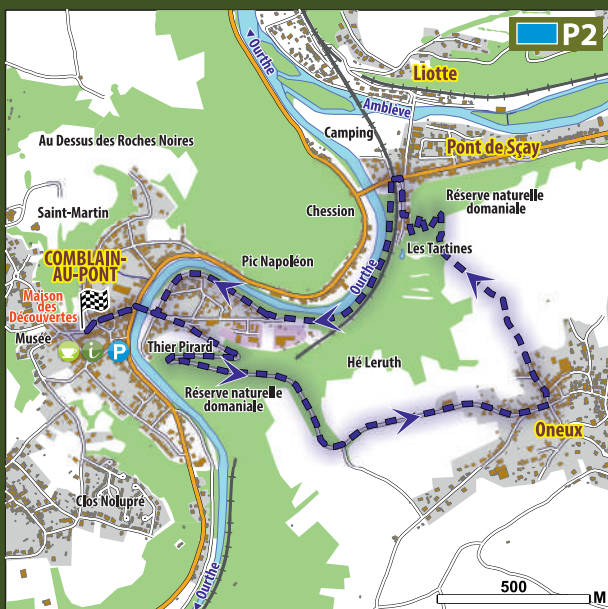
Moeilijkheidsgraad :

★★★★☆

 102M  201M  110M

- ➔ De wandeling start op "Place Leblanc" bij het Maison des Découvertes. Let op de mooie stenen gebouwen waaronder het gemeentehuis en de donjon van Montuy.
- ➔ Bij het bereiken van de hoofdweg steek je de Ourthe over en vervolg je de weg rechtdoor. Je loopt langs de begraafplaats.
- ➔ Volg de weg naar rechts en geniet van een panorama over het dorp, de Sint Maartenstoren, de wijngaardrots, de Napoleontop...
- ➔ Ga verder omhoog om het dorp Oneux te bereiken. Even voordat je het dorp binnenloopt, sla je linksaf op een pad dat rechtstreeks naar het centrum van het dorp leidt. Sla linksaf om op een landweg te komen.

- ➔ Geniet met je kinderen van de speeltuin en bewonder het mooie uitzicht op de omliggende dorpen.
- ➔ Neem eerst een pad links tussen de weilanden, ga dan rechts het natuurgebied "Tartines" in. Blijf rechts aanhouden.
- ➔ Het vrij steile pad leidt je door de bossen aan de voet van de rotsen. Sla daar rechtsaf en vervolgens linksaf om de spoorweg over te steken.
- ➔ Sla linksaf om de RAVeL te volgen terwijl je de wijngaardrots bewondert (ooit werd hier wijn gemaakt) en als je geluk hebt, zie je oeverwaluwen.
- ➔ Steek de brug over om in het dorp Comblain te komen.




Esneux-Tilff

RONDONM BRIALMONT

Abbaye de Brialmont

- ➔ Deze wandeling laat je kennismaken met de charme van de Ourthe in Tilff, het mooie park Brunsode en de Abdij van Brialmont met zijn winkel met kloosterproducten en een prachtig uitzicht over de vallei.

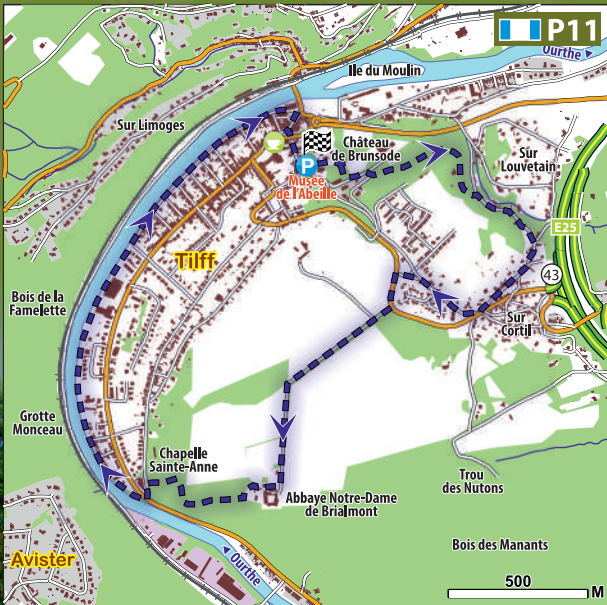
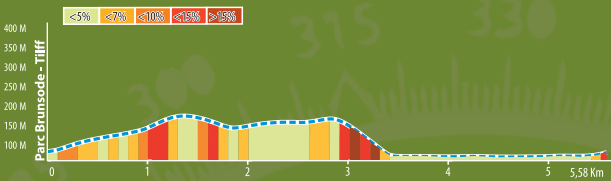
Afstand : 5,6km
Bewegwijzerin 
Vertrek : Park van Brunsode, 4130 Tilff
Duur : 1u30
Moeilijkheidsgraad : ★★★★★

 76M  175M  110M



- ➔ Begin aan de achterkant van het bijenmuseum in het Brunsodepark. Bij de skatebaan ga je rechtsaf een pad omhoog en vervolgens 20 meter links een asfaltweg op voordat je rechtdoor door het kreupelhout gaat.
- ➔ Neem een weggetje naar links en weer naar links (zicht op de Ourthe).
- ➔ Als je bij een kleine weg komt, sla je rechtsaf (de klim is erg steil) en houd je rechts aan om naar een belangrijkere weg te gaan.
- ➔ Sla linksaf om bij de hoofdweg te komen die links omhooggaat om deze naar rechts over te steken en de met bomen omzoomde laan in te gaan die naar Brialmont leidt. Aarzel daar niet om een pauze te nemen in de winkel waar de zusters hun bereidingen aanbieden met zelfgekwekte paddestoelen en andere kloosterproducten.

- ➔ Ga de hoofdingang van de abdij voorbij en neem het pad aan de rechterkant dat langs de fundering van het gebouw loopt. Daarna volgt de afdaling naar het dal van de vallei (uitzichtpunt).
- ➔ Beneden angekommen, steek je bij de Sint-Annakapel (opgericht om de plek te beschermen die getuige is van scheepsongelukken en misdaden) de hoofdstraat over en kom je rechts bij de Ourthe, die je volgt tot aan het Koning Albertplein en het VVV-kantoor, de vele terrassen, cafés en restaurants en zo bereik je het kasteel Brunsode en het startpunt van deze mooie wandeling.






Ferme de la Bouverie

Ferrières

DE EEKHOORNWANDELING

- ➔ Deze prachtige wandeling, bevindt zich gedeeltelijk op de Calestiene kalkrots. Op de top van de heuvelruggen geniet je van een opmerkelijk uitzicht op de oude burcht van Logne.

Afstand : 8km

Bewegwijzering : 

Vertrek : Route de Logne 1, 4190 Ferrières

Duur : 2u25

Moeilijkheidsgraad :

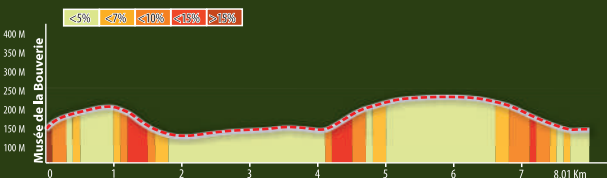
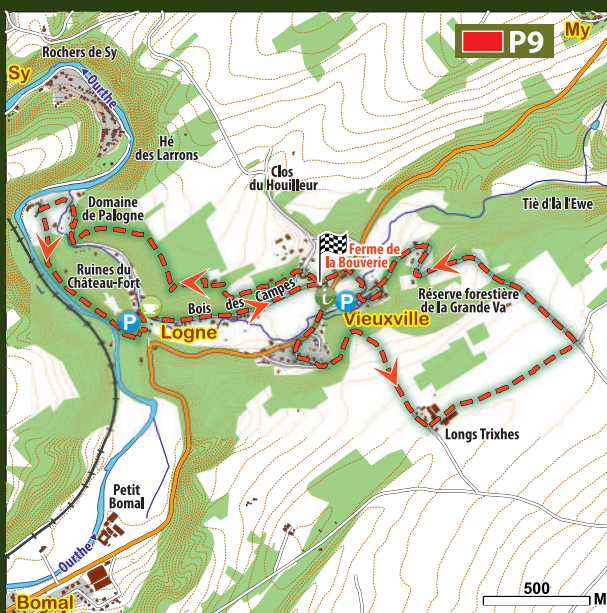


 130M  231M  168M

- ➔ Vertrekkend bij de Bouverie-boerderij met zijn archeologisch museum (met de vondsten van de oude burcht van Logne), neem je, nadat je langs het gebouw bent gegaan, het pad dat voor u ligt en dat naar rechts draait en direct stijgt.
- ➔ Volg dit pad naar links om de kalkstenen top van de heuvel te bereiken die je naar links volgt.
- ➔ Houd altijd het linker pad bergafwaarts aan tot je bij de kleine asfaltweg komt waar je rechtsaf slaat om het Domein van Palogne binnen te lopen.
- ➔ Na de taverne ga je linksaf en dan rechtsaf om de Ourthe te volgen.
- ➔ Aan het einde van dit pad moet je linksaf slaan tot aan een middenberm waar je het kasteel ziet. Steek het over om het

pad te vinden en je komt op een kleine asfaltweg waar je linksaf gaat en dan na het oversteken van de kleine rivier naar rechts om terug te keren naar de boerderij van de Bouverie.

- ➔ Steek de hoofdweg over en neem de weg naar rechts richting Izier.
- ➔ Neem na 150m het pad naar rechts, passeer een kapel en neem het pad 'Grand Cheval'. Neem dan aan de linkerkant, een pad dat je naar 'Grand Vâ' brengt.
- ➔ Sla rechtsaf om op een asfaltweg uit te komen die je naar links neemt.
- ➔ Niet ver van de Bouverie-boerderij aangekomen, neem je een kleine brug naar rechts om een pad langs de weilanden voort te zetten dat je zal leiden tot de hoofdweg die je oversteekt om uit te komen op een pad dat je, nadat je het oude kerkhof met zijn kapel hebt ontdekt je terugbrengt naar het vertrekpunt.



Hamoir

WANDELING VAN HET KRUIS VAN DE PASTOOR

- ➔ Deze wandeling vanaf het VVV-kantoor brengt je naar het kruis waar de pastoor van Xhignesse in 1778 werd vermoord. Je zult genieten van mooie uitzichten over de vallei. Je ontdekt het dorp Sy, het prachtige kasteel van Lassus en je zult de Ourthe volgen.

Afstand : 7,5 km

Bewegwijzering : 

Vertrek : Place Del Cour 1, 4180 Hamoir

Duur : 2u20

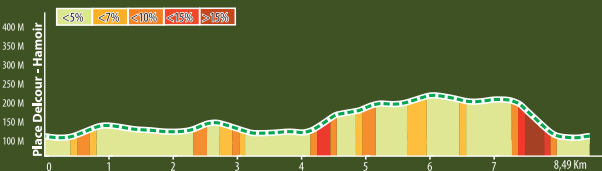
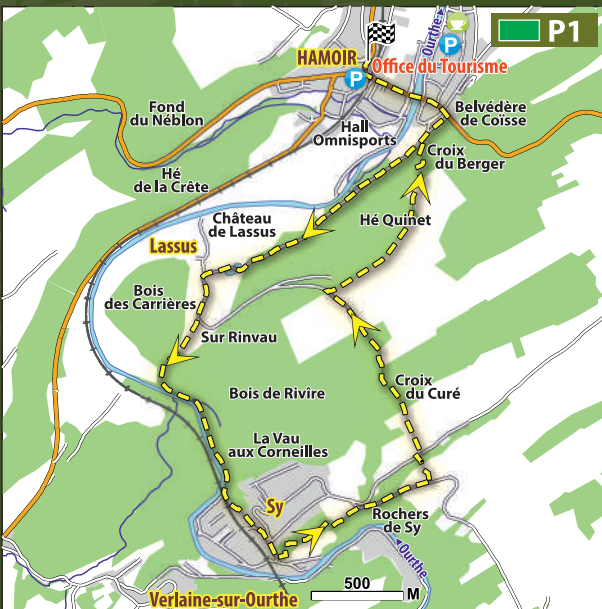
Moeilijkheidsgraad : 

 116M  221M  180M



- ➔ Neem de hoofdstraat en steek de brug over de Ourthe over. Hierna neem je de 3e straat rechts richting Lassus.
- ➔ Neem na 100 meter een steil pad naar links dat naar de top leidt waar je linksaf gaat. Ga rechts een weiland in via een draaihek en ga rechts verder.
- ➔ Aan het einde van de weide vervolg je het pad, daarna volg je een asfaltpad naar links.
- ➔ Ga rechtdoor het bos in. Sla linksaf richting Sy, dan rechtsaf. Je zult spoedig aan je rechterhand het beroemde kruis van de pastoor ontdekken.
- ➔ Ga weer door een weiland. Aan het einde rechtsaf en neem na 10m links een pad naar een nieuwe weide.

- ➔ Neem de weg naar rechts en neem bij een haarspeldbocht een pad links dat je naar het natuurreservaat de Rotsen van Sy leidt (mooie uitzichtpunten).
- ➔ Sla rechtsaf voor een vrij moeilijke afdaling naar de kapel van Sy (Rots van OLV van Lourdes).
- ➔ Sla linksaf Rue Douce Terre in en neem dan het pad recht voor je naar een kleine begraafplaats en volg de spoorweg.
- ➔ Sla voor de brug rechtsaf en volg de Ourthe. Je passeert de voet van de Vignoble-rots en slaat vervolgens rechtsaf om de Ourthe te verlaten. Ga rechtdoor door de weilanden en laat deze links achter je.
- ➔ Wanneer je een Y bereikt, sla je rechtsaf en vervolg je de weg langs het Kasteel van Lassus. Om in Hamoir te komen, steek je de brug weer over en bereik je je startpunt.






Lierneux

RONDOM MONTY

- ➔ Deze wandeling vertrekt bij het gemeentehuis neemt u mee naar de skipiste van Le Monty. Vanaf daar geniet u van een prachtig uitzicht op de hooglanden die de regio kenmerken. U volgt dan deels de paden van de vele langlaufpistes in de omgeving om door het bos af te dalen en terug te keren naar uw startpunt.

Afstand : 8km

Bewegwijzering : 

Vertrek : Office du tourisme, Rue du Centre 80, 4990 Lierneux

Duur : 2h25

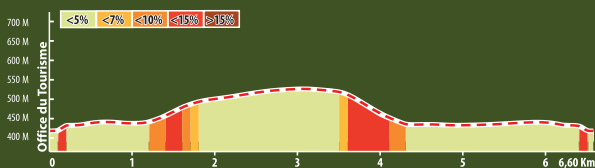
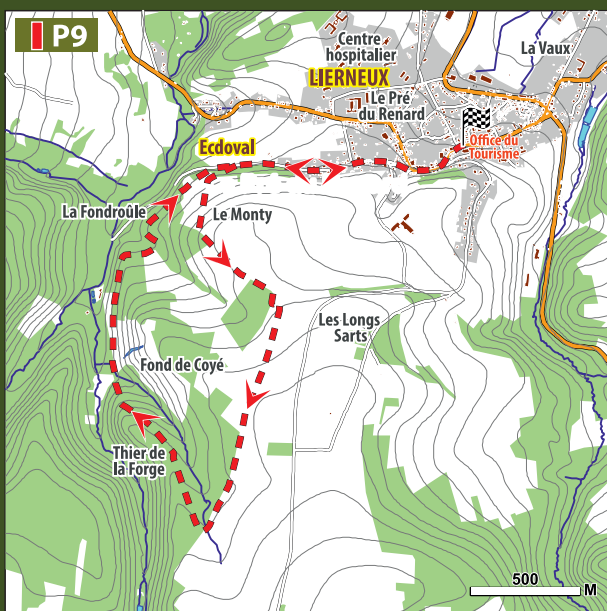
Moeilijkheidsgraad :



 433M  524M  240M

- ➔ Vertrek bij het gemeentehuis.
- ➔ Neem de hoofdweg naar rechts en volg de borden "Le Monty".
- ➔ Bij de kruising gaat u linksaf en vervolgt u de weg rechts door het dorp.
- ➔ Wanneer u bij de skipiste aankomt, neemt u het pad aan uw linkerhand.
- ➔ Aan de voet van het pad, slaat u linksaf over de weide (door een hek als dat er op dat moment is).
- ➔ Ga diagonaal het pad op om op een pad te komen dat naar links blijft stijgen. Aarzel tijdens de beklimming niet om het uitzicht op het dorp en de omgeving te bewonderen. Boven, op het plateau, komt u bij een T.

- ➔ Sla hier linksaf en dan 10 meter verder direct rechts.
- ➔ Ga bij de eerste splitsing rechtdoor over dit pad dat wordt begrensd door weilanden.
- ➔ Laat de zijtak aan uw rechterhand liggen en ga bij de volgende afslag gaat u rechtsaf.
- ➔ Sla bij de volgende kruising weer rechtsaf om naar het dal van de vallei te gaan.
- ➔ U komt op een kruispunt. Neem het meest rechtse pad.
- ➔ Na 50 meter slaat u rechtsaf en vervolgt u uw wandeling om weer aan de voet van de skipiste te komen.
- ➔ Ga richting het dorp om terug te keren naar het startpunt.





Neupré

RONDOM NEUPRÉ

Photo - Liliane De Graeve

- ➔ Deze prachtige wandeling voert je via gemeenschappelijke paden en soms door bosjes, van dorp tot dorp in de gemeente Neupré.

Afstand : 10,8km

Vertrek :

Rue Duchêne 13,
4120 Neupré

Duur : 3u00

Moeilijkheidsgraad :



 153M  266M  180M

- ➔ Voor het CPAS gebouw neem je de straat voor je richting de begraafplaats, dan rechts een pad dat langs de weilanden loopt.
- ➔ Neem een pad links tussen de velden tot aan het gehucht Salle (asfaltweg) waar je rechtsaf gaat.
- ➔ Neem een stenig pad naar links dat een pad door de velden wordt. Aangekomen bij de huizen ga je rechtdoor op het hoofdpad om bij het gehucht Bonsgnée te komen.
- ➔ Volg de hoofdweg over een tiental meters aan de rechterkant, totdat je bij een smal pad aan de rechterkant komt. Deze ga je in. Opgelet: hij loopt behoorlijk steil naar beneden naar een hoofdweg en een beek. Deze steek je over om het pad voor je te nemen aan de linkerkant van de "Vieille Auberge" (dit pad heeft een steile helling en is bijna onbegaanbaar bij zware regenval).

- ➔ Je komt aan in het gehucht Strivay en neemt de weg naar links.
- ➔ Neem de eerste straat links in een woonwijk en neem aan het einde van het dorp een pad aan je rechterkant.
- ➔ Ga bij de eerste kruising rechtdoor om Plainevaux te bereiken.
- ➔ Steek de hoofdweg over en neem de kleine doorgang tussen de huizen. Sla dan linksaf richting het oude centrum en ga bij de volgende drie-splitsing rechtdoor.
- ➔ Wanneer je de rand van een bosje bereikt, ga je rechtsaf een pad op dat klimt richting de 'Heid de Bioleux' en bovenaan deze weg (monument tussen 3 bomen) ga je linksaf.
- ➔ Sla dan linksaf, "Trou Bottin". Je komt op een weg die je rechtdoor volgt bij de verschillende kruispunten, en al snel zie je de kerktoeren die je naar je vertrekpunt leidt.



Ouffet


BOERDERIJENWANDELING

Ferme à Himbe

- ➔ De typische Condruzestraten zijn omringd door huizen die met lokale stenen zijn gebouwd. Ze leiden je naar de Sint-Donatkapel en vervolgens naar het prachtige landschap van de « Tôt ». Aan de noord-oostkant biedt het Potterkasteel een mooi uitzicht op het park. Op het Himbeplateau staat een heel mooi kasteel uit de 15e eeuw. Ontdek een oude boerderij op een pleintje, een aantrekkelijk park en een kapel uit

1597 die tegen de omringende muur leunt. Na de boerderij van Xhenceval, het eekhoornpad en de bosrand "Fond de Buzé" kom je in Renal. De wandeling eindigt over het landelijke "Preye"pad.

Afstand : 7,7km

Bewegwijzering : 

Vertrek : Grand Place
4590 Ouffet

Duur : 2u00


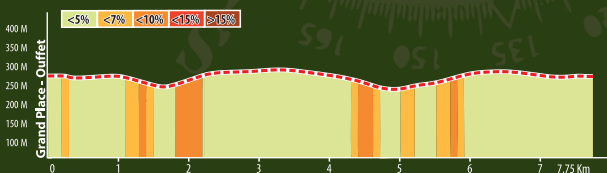
Moeilijkheidsgraad :
★★★★☆

 234M  293M  110M



- ➔ Start op het plein en neem de straat die er rechts langs loopt tot je bij het straatje "Es tot" komt dat naar rechts draait over een landelijk pad (door de velden).
- ➔ Sla linksaf en steek een kleine beek over. Vervolg dit pad door de velden.
- ➔ Bij het kruispunt ga je rechtdoor en kom je bij een prachtige boerderij waar je linksaf gaat.
- ➔ Bij de Y, bij een grote vierkantshoeve, rechtsaf. Vervolg over het hoofdpad naar links op een neerwaarts pad.

- Ga aan het einde weer naar links (hoek van 180 °). Houd rechts aan op dit pad dat omhoog gaat naar een hoofdweg.
- Wanneer je op deze weg aankomt ga je na ongeveer honderd meter linksaf en neem je het eerste pad links om bij de eerste huizen van "Petit Ouffet" te komen.
- Daar ga je links en dan een pad naar rechts waar je een prachtig uitzicht hebt op de toren, het kasteel en de kerk van Ouffet.
- Sla op het kruispunt linksaf en neem een pad tussen de velden om de achterkant van de kerk te bereiken.
- Ga verder naar rechts om het te omzeilen, passeer aan de voet van de toren en ga rechtdoor om op het plein en bij het startpunt te komen.






Sprimont

RONDOM DE STEEN

➔ Deze wandeling in het hart van « de hoofdstad van de steen » is een prachtige route om het rijke erfgoed van Sprimont te ontdekken. Hij begint bij het interpretatiecentrum van de steen. Onderweg ontdek je oude steengroeven, een industrieel spoorlijntje, een waterpomp, historische gebouwen en prachtige uitzichten over door de mens geschapen landschappen...

- ➔ Vertrek bij het Interpretatiecentrum van de steen (een oude elektriciteitscentrale). Verlaat dit gebouw via de hobbelige weg met stenen. Bij de weg ga je rechtsaf tot aan de Rue de Damré. Ga tot nummer 25.
- ➔ Vervolg het pad welk links naar boven loopt. In het dorp zie je het Versterkte Huis aan de linkerkant. Ga rechtdoor via het zandpad tot aan de snelweg en ga hier rechts.
- ➔ Na honderd meter ga je nog twee keer linksaf. Je bent nu in een open veld en loopt tot het eind van het heuveltje. Hier zie je de spoorlijn, welke je volgt tot het spoorwegmuseum CFS.
- ➔ Op het kruispunt ga je rechts en dan rechtdoor. Neem de weg aan de overkant richting de doorgaande weg.
- ➔ Neem de Rue du Correux aan de overkant en volg deze over 900m. Bij de eerste kruising naar links en bij de tweede

Afstand : 11 km

Bewegwijzering : 

Vertrek : Rue Joseph
Potier 54, 4140
Sprimont

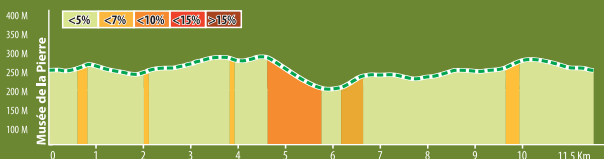
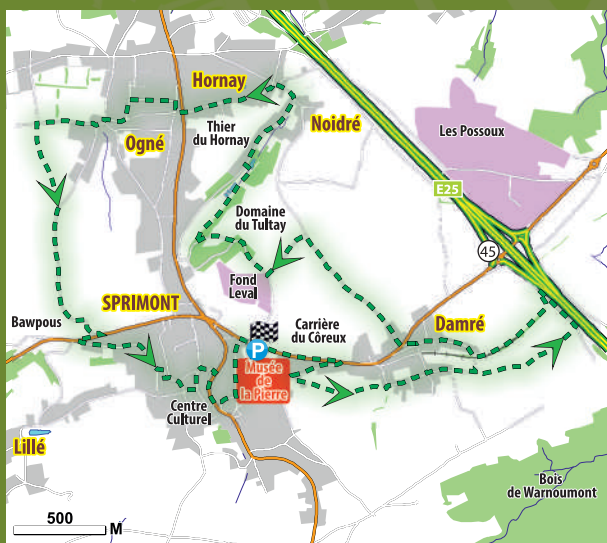
Duur : 2u30

Moeilijkheidsgraad :
★★★★☆

 205M  281M  160M

kruising naar rechts. Loop tot de RCB Camping.

- ➔ Op het Domein van Tultay volg je het « parcours de santé » en kom je bij de parking van de visvijver. Loop richting de vijvers aan de rechterkant en hierna kom je bij het gehucht Noidré aan de linkerkant.
- ➔ In dit dorpje ga je meteen links en dan weer links. Loop nu rechtdoor tot de doorgaande weg tegenover de school. Loop hier langs via het pad aan de rechterkant. Loop langs de kapel tot aan het kruispunt.
- ➔ Ga aan de linkerkant Rue Lileutige in, gelegen tussen twee oude steengroeven van Ogné. Loop naar beneden tot de doorgaande weg. Steek deze over en kom dan aan de overkant rechts in de Rue du Roi Pahaut. Bovenaan de weg staat een vroegere industriële school.
- ➔ Ga om dit gebouw heen en loop naar het park met het gemeentehuis. Loop het park uit via het laaggelegen gedeelte. Ga rechtsaf Rue du Centre in tot aan de Oude Pomp aan de linkerkant gelegen. Loop de trap op. Bovenaan ga je linksaf de Rue de l'Agneau in. Loop nu, aan de rechterkant, een grasrijk pad in om aan de achterkant van het Interpretatiecentrum van de Steen te komen.






Stoumont

MOULIN DU RUY - HEILRIMONT - ROANNE

- ➔ De wandeling start in het schilderachtige dorpje Moulin-du-Ruy en neemt je via toppen mee naar het dal van de beek "Le Roannay".

Afstand : 6,5 km

Bewegwijzering : 



Vertrek :

Kerk Sint Eustatius
4987 Moulin-du-Ruy
(Stoumont)

Duur : 1u50

Moeilijkheidsgraad :

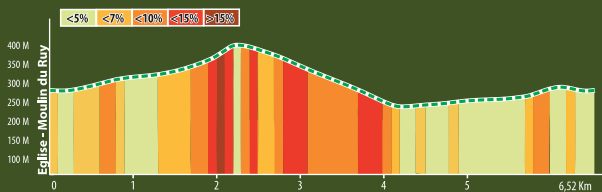


 244M  399M  160M



- ➔ Met je rug naar de kerk, neem je de weg naar rechts. Neem op het kruispunt het pad links dat langs de school loopt.
- ➔ Op dit pad, met wat losse stenen, passeer je een boomgaard met een grote biodiversiteit.
- ➔ Ga verder naar rechts op een pad door velden.
- ➔ Wanneer je in het dorp aankomt, sla je linksaf en vervolgens rechtsaf op een pad dat je naar de hoogten van het dorp zal leiden.
- ➔ Dan ga je weer naar rechts door een dennenbos. Sla bij het verlaten hiervan rechtsaf om een prachtig uitzicht over de vallei te bewonderen.

- ➔ Wanneer je in het dorp aankomt, ga je linksaf en dan weer links op het pad onder de hoofdweg die je naar het dal van de vallei leidt.
- ➔ Sla rechtsaf, volg de rivier en ga na de brug over de rivier, naar rechts.
- ➔ Iets verderop, bij een plaats genaamd "Neumoulin", steek je de Ronnay weer over en sla je linksaf.
- ➔ Neem weer een brug naar links en daarna het pad naar rechts, aan de rand van het bos.
- ➔ Ga verder op het pad en houd rechts aan om terug te keren naar de hoofdweg van het dorp.
- ➔ Sla weer rechtsaf en je bent terug bij de kerk.





Trooż

HURLEVENT

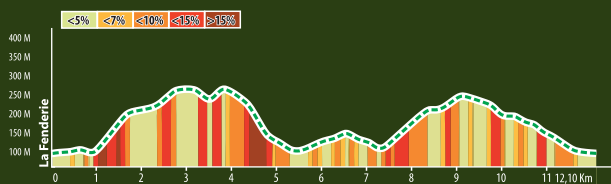
➔ Deze prachtige wandeling neemt je mee naar het omliggende platteland, op de grens tussen de gemeenten Olné en Sprimont. Je volgt de Vesdre, ontdekt mooie typische wijken en in de bocht van de paden mooie landschappen.

Afstand : 12km
Bewegwijzering : 
Vertrek : Fenderie
Duur : 3u30
Moeilijkheidsgraad : ★★★★★


- ➔ Met je rug naar het station, volg je de hoofdstraat naar rechts. Je steekt de rotonde over en slaat linksaf om de Fenderie te bereiken.
- ➔ Net na de brug sla je rechtsaf en volg je de Vesdre om op een asfaltweg uit te komen die je twee keer naar rechts neemt. Volg een stenig pad dat je naar de spoortunnel leidt.
- ➔ Volg de baan naar rechts, steek de loopbrug over en neem de trap om de weg te vervolgen tot aan de kapel en de hoofdweg, die je oversteekt.
- ➔ Neem de onverharde weg voor je, die bijna een kilometer naar links gaat (links aanhouden). Prachtig uitzicht op de steengroeve.
- ➔ Ga bovenaan het pad tussen de velden verder naar rechts. Op de asfaltweg ga je linksaf richting Gomzé-Andoumont en houd dan rechts aan.
- ➔ Neem een onverharde weg naar links, dan weer links op een

weg, volg dan het pad "Bois Bouleau" naar rechts. Houd tijdens de afdaling het rechte pad aan.

- ➔ Weer naar rechts, een pad aan de zijkant van de heuvel om af te dalen naar Fraipont. Je gaat dan twee keer naar rechts om over het spoor te gaan. Hier ga je naar links via een trap en verder naar links.
- ➔ Sla rechtsaf de 'Drève de Patureau' op en wanneer je op een asfaltweg komt, sla je rechtsaf en blijf je op de hoofdweg tot je aan een onverharde weg aan de linkerkant komt.
- ➔ Sla linksaf om de weilanden en de Vesdre te volgen.
- ➔ Ga onder het spoor door en sla linksaf en kom dan op de hoofdweg uit. Volg deze naar rechts tot de 'Rue Général de Gaulle', die je aan je linkerhand neemt.
- ➔ Nadat je de Vesdre bent overgestoken, sla je linksaf om in de mooie wijk "Cul de Bief" te komen. Steek het water over, neem het pad naar links en dan naar rechts voor een klim. Daarna ga je naar links op een weg die overgaat in een pad na de kruising die je rechtdoor zult oversteken. Sla op de terugweg linksaf en volg de GR.
- ➔ Blijf links van de weg en blijf links aanhouden om bij de tunnel te komen. Sla linksaf om de Fenderie te vinden en rechts om bij het station te komen.



Met meer dan 900 km wandelroutes, 750 km fietsroutes en meer dan 150 km paardrijroutes, is dit een ideaal gebied om de gevarieerde natuur in onze mooie streek te ontdekken!

➔ Zin in meer wandelingen?

IGN-kaarten zijn te koop bij het Maison du Tourisme, in de VVV-kantoren of op internet en bieden honderden kilometers aan wandel-, mountainbike- en ruiterroutes...

www.ovatourisme.be



MAISON DU TOURISME OURTHE-VESDRE-AMBLEVE

Antenne van Remouchamps:

Rue de Louveigné 5A, B-4920 Remouchamps
Tel. +32 (0)4 384 35 44

Antenne van Chaudfontaine:

Avenue des Thermes 78b, B-4050 Chaudfontaine
Tel. +32 (0)4 361 56 30

info@ovatourisme.be

www.ovatourisme.be

[facebook.com/tourismeOVA](https://www.facebook.com/tourismeOVA)