

NL



www.ovatourisme.be



FIETSGIDS

ANTHISNES-AYWAILLE-CHAUDFONTAINE-CLAVIER
COMBLAIN-AU-PONT-ESNEUX-FERRIÈRES
HAMOIR-LIERNEUX-NEUPRÉ-OUFFET
SPRIMONT-STOUMONT-TROOZ



LIEGE



Province
de Liège

VISITWallonia.be



Plan je fietsroute met knooppunten

De regio Ourthe-Vesdre-Amblève kent sinds kort het “knooppuntennetwerk” voor fietsroutes.

Een fietsknooppuntennetwerk bestaat uit een dicht netwerk van wegen die elkaar kruisen. Op elk kruispunt, vind je een nummer van dit kruispunt én de richtingen naar de volgende nummers/kruispunten. Voor vertrek bepaal je je eigen route : de afstand die je wilt, in een lus of in een lijn. Noteer de opeenvolgende nummers en je bent klaar voor de start!

Bandjes voor aan het stuur.

Een selectie van knooppuntroutes in Ourthe-Vesdre-Amblève.

Maak ze vast aan je stuur en ontdek onze mooie streek!

Een knooppuntenkaart is verkrijgbaar bij de VVV kantoren.





Itinérances

Saveurs et découvertes en OVA

Ontdek Ourthe-Vesdre-Amblève te voet, met de fiets, te paard of per kayak in verschillende accommodaties en gedurende meerdere dagen

Je vertrekt iedere dag vanuit een andere B&B of een hotel. Via de mooiste paden, toeristische trekpleisters en langs streekproducenten, ontdek je steeds een nieuwe etappe.

Een bagagedienst kan voor het vervoer van je bagage zorgen, zodat je je "licht" kunt verplaatsen.



Wandelen

- Vier (flexible) 3-daagse lussen via deelnemende accommodaties (\pm 18km per etappe).
- Vijf (flexible) lussen in een klaverbladmodule rond Esneux (\pm 13 km per etappe).



Fietsen

- **DE 'SPORTIVE'** (etappes van 30 tot 40 km)
Comblain-La-Tour/Remouchamps/ Tilff/Tavier/Comblain-La-Tour.
- **DE 'TOURISTIQUE'** (etappes van 20 tot 30km)
Comblain-La Tour/Harzé /Stoumont/ Remouchamps / Comblain-La-Tour.



Paardrijden

- Een tweedaagse lus via deelnemende accommodatie (\pm 30 km per etappe).
- Drie (flexibele) klaverbladlussen rond Chaudfontaine (\pm 20 km per etappe).



Download gratis de GPX-FILES
en roadbook op ovatourisme.be



36,6
km

743 m


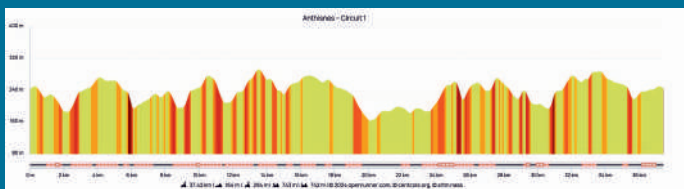
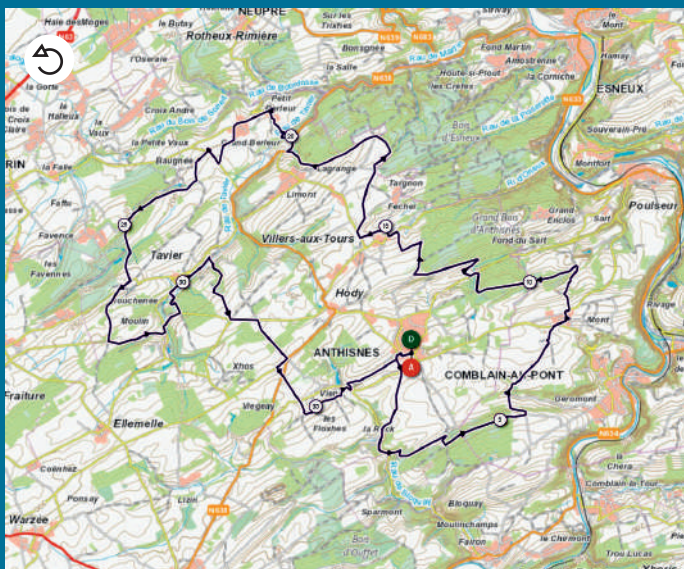
ANTHISNES ROUTE 1

- **Vertrekpunt :**
Avouerie d'Anthisnes
Avenue de l'Abbaye 20
4160 Anthisnes



- Vanaf het kasteel de « Avouerie » (daterend uit 946), ontdek je de omgeving. Met uitzondering van Xhos fiets je door de verschillende gehuchten, dorpen, bossen en landschappen en ontdek je tevens enkele opvallende gebouwen.





Wat is er te zien

- Kasteel « Avouerie » van Anthignes ●
- Biermuseum, winkel met streekproducten ●
- Omalius en Sint-Laurent hoeve ●
- Kasteel Villers ●
- Kasteel d'Ouhar ●





AYWAILLE

P34-33



Vertrekpunt :

- A** Rue de la Reffe 25 (brug)
4920 Aywaille
- B** Deigné 12, 4920 Aywaille

Ay34



Ay 34 - De route gaat in de richting van de klim « La Redoute », welbekend bij fietstliefhebbers. Je fietst door het dorp Sougné, het uitkijkpunt van de geitenberg « Heid des Gattes » en verderop het monument van de Slag met de Oostenrijkers.

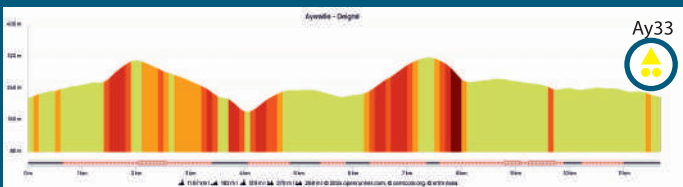
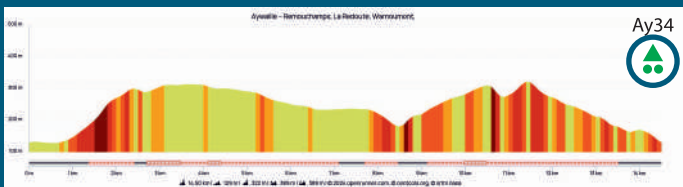
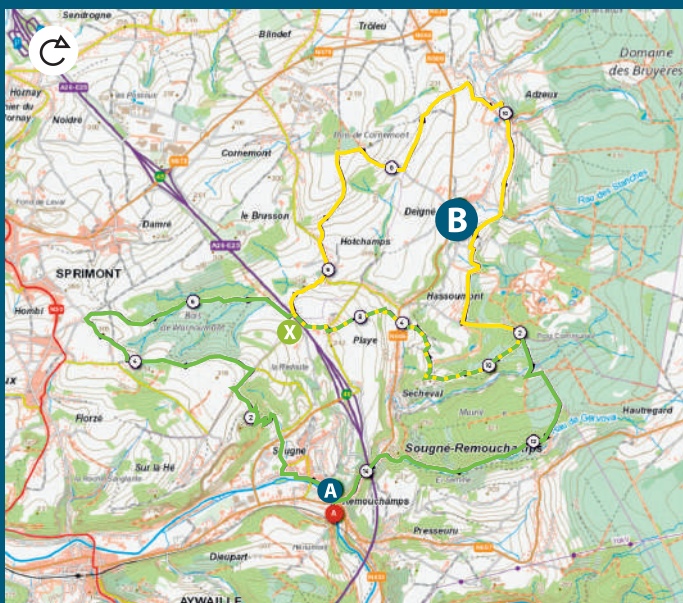
- X** Bij de tunnel onder de snelweg volg je route Ay33 (gele bordjes).

Ay33




Ay 33 - De route gaat naar het dorp Deigné, met zijn op de erfgoedlijst staande fontein en schilderachtige smalle straatjes. Via deze lus ontdek je chantoirvallei.

Je keert terug via het Maison du Cyclisme in Remouchamps. In dit museum ontdek je de geschiedenis van de wielersport, unieke tentoonstellingen en virtuele belevingen.



Maison du cyclisme



Ninglinspo

Wat is er te zien

- Maison du cyclisme ●
- Grotten van Remouchamps ●
- Bierbrouwerij Elfique ●
- Safaripark 'Monde Sauvage' van Aywaille ●



32,2
km

550 m

CHAUDFONTAINE

De twee rivieren



Vertrekpunt :
Au Chession 8,
4053 Embourg

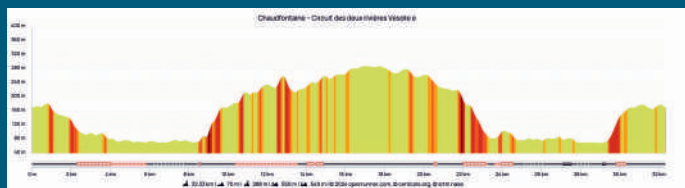


Na een rit op het plateau van Embourg kom je bij de oevers van de Vesdre in Vaux-sous-Chèvremont en Chaudfontaine-Sources (bronnen).



Kasteel van de Thermen

Daarna fiets je weer naar boven door de bossen naar de dorpen Ninane en Beaufays. Na een paar korte omwegen op het plateau gaat de route verder door het uitgestrekte bosgebied van Bois des Manants om in Tilff bij de Ourthe en de RAVeL uit te komen. Via de « Rocher du Bout du Monde » keer je terug door het bos (« Bois de la Picherotte »).



Wat is er te zien

- SourceOrama ●
- Mini-golf ●
- Casino van Chaudfontaine ●
- Western City ●
- Kasteel van de Thermen ●



23,4
km



COMBLAIN AU-PONT

MTB4



Vertrekpunt :

Place Leblanc
4170 Comblain-au-Pont



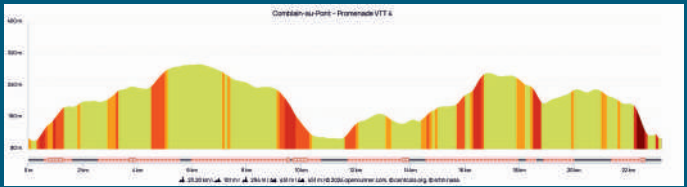
De route begint met de beklimming van 'Thier Pirard' en gaat dan naar het dorpje Oneux. Je rijdt over paden met prachtig uitzicht over het landschap van 'Grand Fawe' en Comblain-la-Tour. Na de boerderij van 'Au-delà-des-Monts' kom je langs de zandafgraving « Sablière de Larbois », de boerderij van Raideux, het dorp Mont, de zwarte rotsen 'Roches Noires'.



Tour Saint Martin

Je keert uiteindelijk weer naar je vertrekpunt aan de voet van de Sint Maartenstoren.

Tijdens deze rit ontdek je de rijke geologie en de prachtige landschappen rondom Comblain.



Les Tartines



Geologische muur

Wat is er te zien

- Grot van Comblain ●
- Maison des découvertes ●
- Museum Ourthe-Ambève ●
- Kanaal van de Ourthe ●
- Geologische muur ●
- Beeldentuin in het Sint Maartenspark ●



ESNEUX ROUTE 4




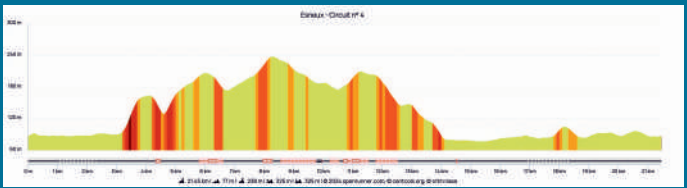
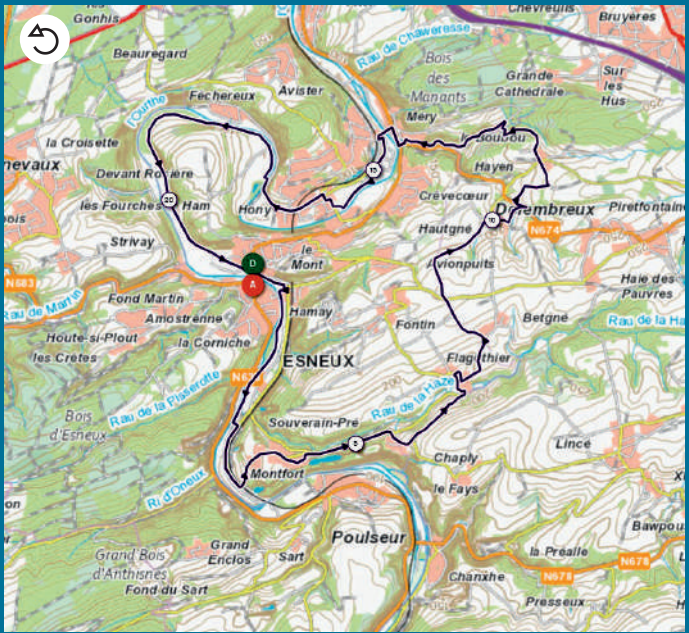
Vertretpunt :

Esneux (Bij de brug)
Rue de l'Athénée



Als je Esneux verlaat, kom je achteréenvolgens door Souverain-Pré, La Gombe (een voormalige steengroeve die nu als duikcentrum wordt gebruikt), Montfort (een mooie klim), Chaply, Flagothier, het plateau van Fontin, Hautgné, de vallei van de beek Gobry. Je keert terug via Méry en Hony. Aan het einde van de route ontdek je nog de prachtige lus van de Ourthe (een beschermd natuureservaat) en zijn kliffen, waaronder de beroemde valkenrots "Roche aux Faucons" die 120m boven het landschap uittorent.

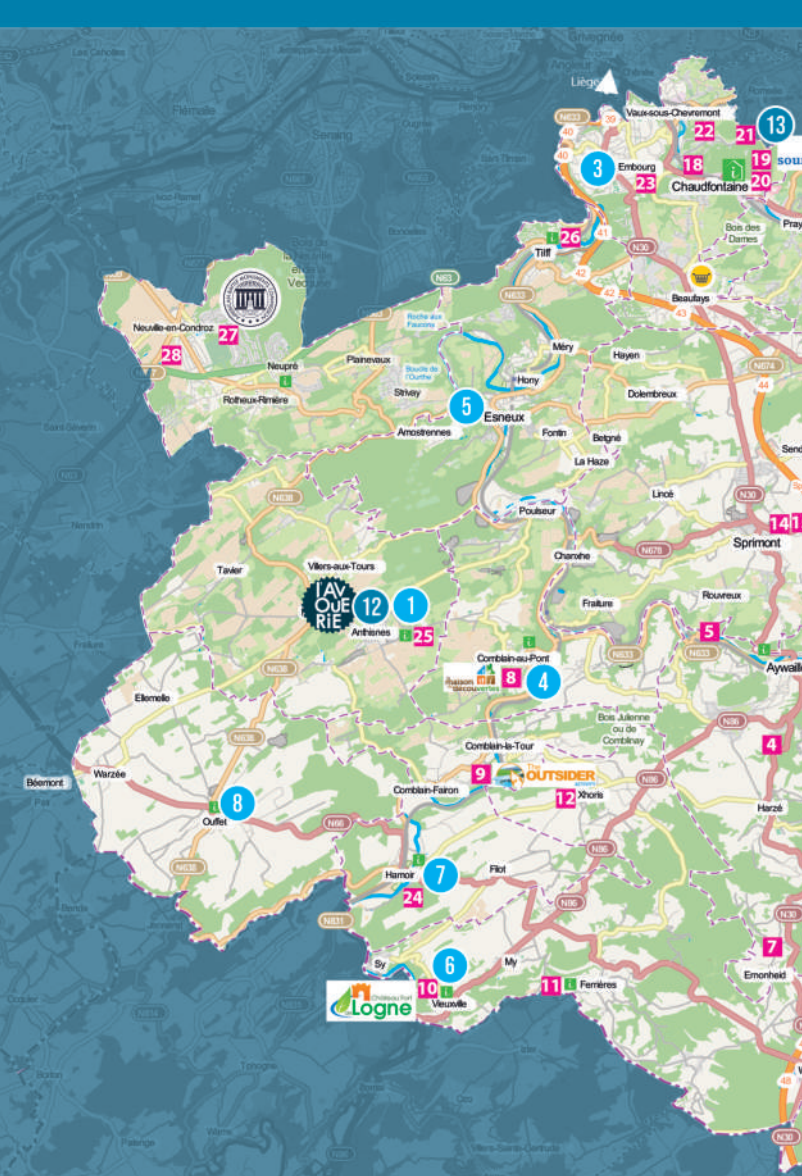




Kasteel Le Fy

Wat is er te zien

- Bijenmuseum (Tilff) ●
- Grote bocht van de Ourthe ●



1 Anthisnes

Route 1 - 36,6 km

2 Aywaille

P34-33 - 19,1km

3 Chaudfontaine

De twee rivieren - 32,2km

4 Comblain-au-Pont

MTB4 - 23,4km

5 Esneux

Route 4 - 21,7km

6 Ferrières

Route 9 « Marlières » -

7 Hamoir

Filot - Comblain-la-Tour

8 Ouffet

P1 - 8,9km



9 **Sprimont**
Route 2 - 19,6km

10 **Stoumont**
MTB3 - 16,7km

-Tour - RAVeL - 26,3km

11 **Trail Center van Amblève**

12 **Endourthe Esneux-Anthisnes**

13 **Trail Center Fort Chaudfontaine**



14,6
km



FERRIÈRES

ROUTE 9

« Marlières »

Logne

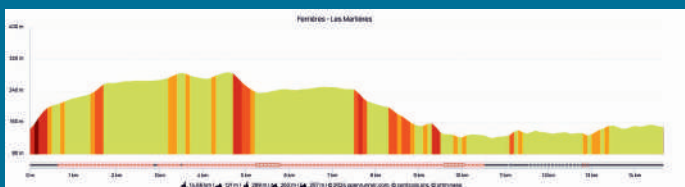
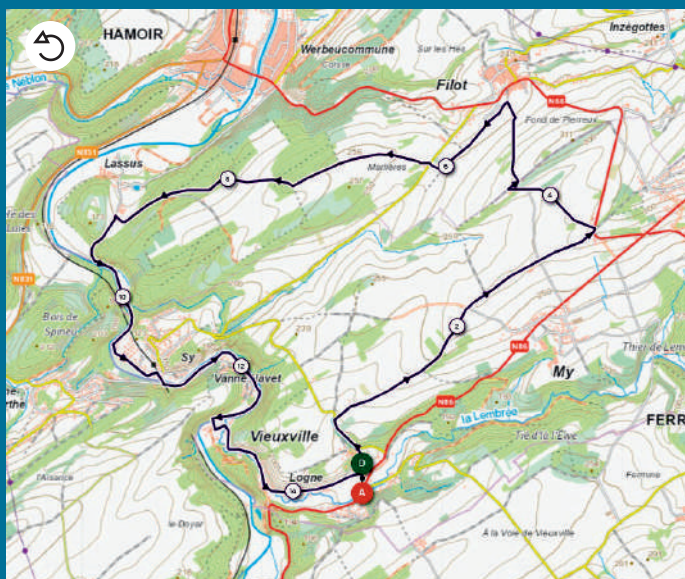


Vertrekpunt :

Ferme de la Bouverie
4190 Vieuxville



Na vertrek bij de “Bouverie” (oude boerderij met zijn kleine museum van de kasteelopgravingen en de Merovingische begraafplaats) fiets je langs een oud jaagpad door Sy. In Sy is een kleine speeltuin en een strandje langs de Ourthe. Daarna kom je bij het Domein van Palogne aan de Ourthe (restaurant, speeltuin, kajakverhuur, tennis, minigolf, mountainbikeverhuur, roofvogelshow en de burcht van Logne). Een ontspannende plattelandservaring maar met toch sportieve en ruige stukken door de bossen.



Wat is er te zien

- Speelgoedmuseum (Ferrières)
- Plattelandsmuseum (Xhoris)
- Domein van Palogne
- Burcht van Logne



26,3
km



HAMOIR

Hamoir - Filot Filot - Comblain-la-Tour RAVeL - Hamoir



Vertrekpunt :

- A** Place Del Cour 1, 4180 Hamoir
- B** Place du Tilleul , 4180 Filot
- C** Place de la Gare, 4180 Comblain-la-Tour

A B



B C



Deze route moet je écht ontdekken : het is een combinatie van de C1, C3, een deel van de RAVeL tussen Comblain-la-Tour en je vertrekpunt in Hamoir.

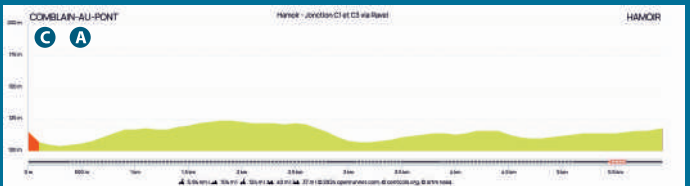
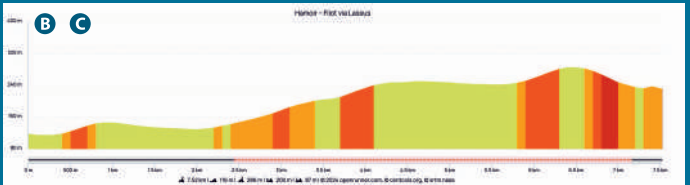
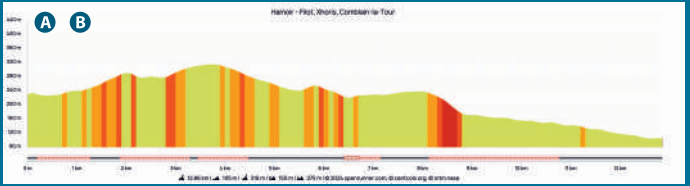
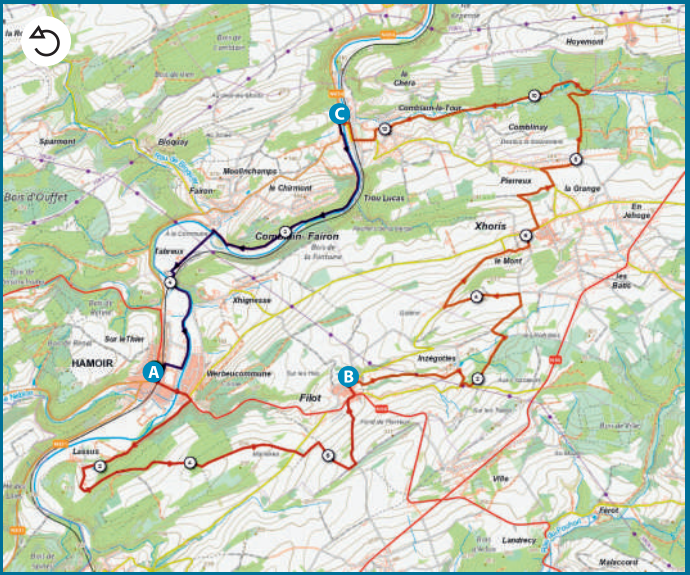
Deze landelijke rit voert je langs het prachtige kasteel Lassus en de nieuwe brug over de Ourthe.



Passerelle sur l'Ourthe



Lassus



Wat is er te zien

- Kasteel Lassus ●
- Romaanse kerk in Xhignesse ●
- Kayak en outdoor « The Outsider Ardenes » ●



OUFFET

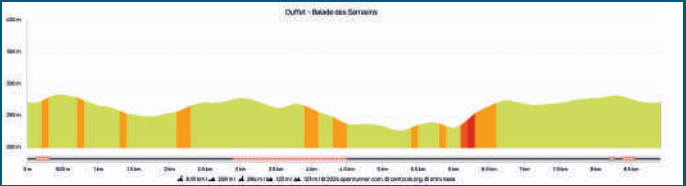
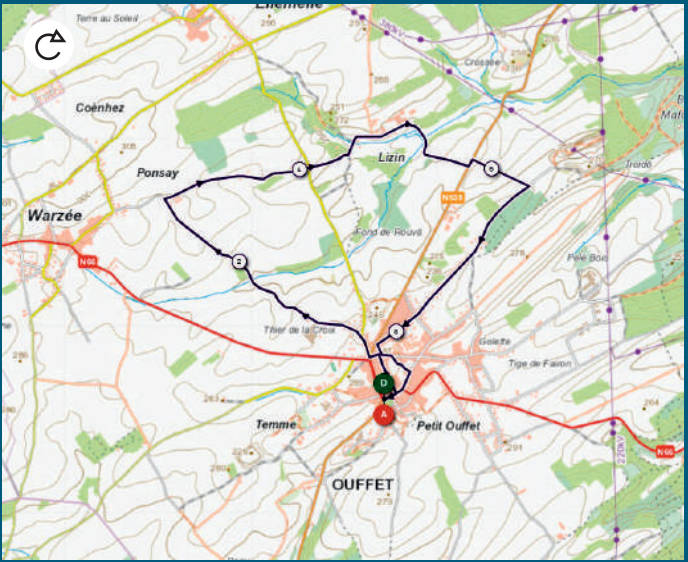
P1

➤ **Vertrekpunt :**
Grand'Place - 4590 Ouffet



➤ Vanuit het dorpscentrum voert deze gezinsvriendelijke rit je door de velden in de richting van Warzée. Deze weg is voorbehouden voor landbouwvervoer en langzaam verkeer. Zo kun je rustig genieten van de charme van het platteland van de Condroz-streek. In de richting van Lizin ga je door bosjes. Eenmaal aangekomen bij dit interessante gehucht welke in een moerassige vallei ligt, zie je de 13e eeuwse verdedigingstoren, de boerderij 'Argenteau' en het versterkte huis. Deze gebouwen getuigen van een rijk historisch verleden.





Wat is er te zien

- Justitietoren ●
- Kasteelhoeves ●
- Versterkt huis in Lizin ●



19,6
km

458 m

SPRIMONT ROUTE 2



Vertretpunt :

Rue de l'Esplanade 57
4141 Banneux

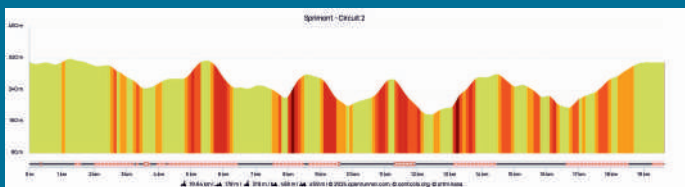
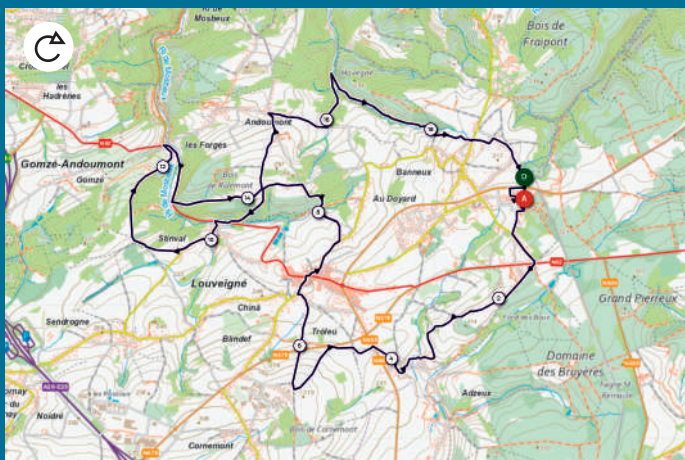


Start deze landelijke route vanaf de wereldberoemde bedevaartsplaats Banneux. Je ontdekt al fietsend door dorpjes, velden en bossen talrijke uitkijkpunten.

Stop even in Rue du gravier 15 in Louveigné en bekijk de « Dîme » toren. De route gaat langs verschillende chantoirs*.

** Chantoirs zijn natuurlijke holtes, een soort grotten, waar al het water uit de streek samenkomt. Dit is zeer typerend voor de kalkstenenondergrond*





Steeninterpretatiecentrum



Vivardent

Wat is er te zien

- Steeninterpretatiecentrum ●
- Spoorwegmuseum in Sprimont (Damré) ●
- Bedevaartsoord Banneux ●
- Wijngaard « Vivardent » ●



16,7
km

429 m

STOUMONT MTB3



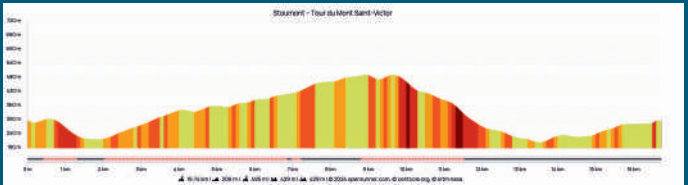
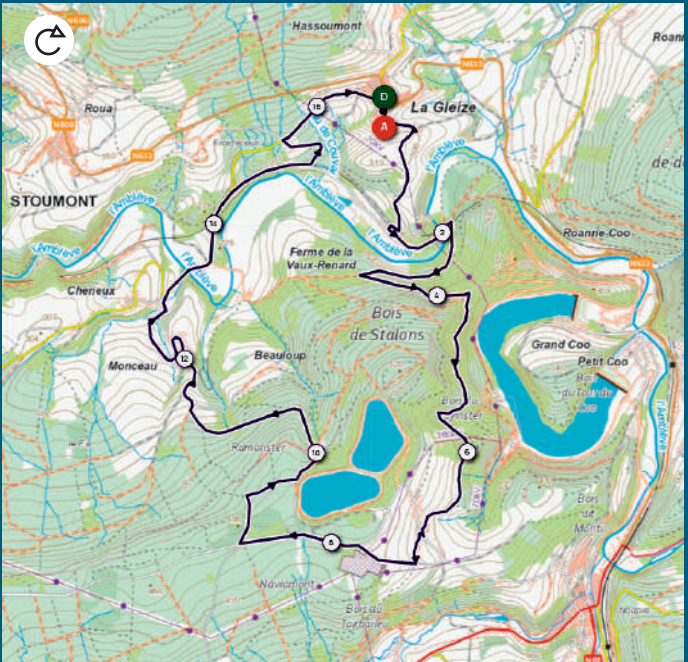
Vertretpunt :

Rue de L'Eglise
4987 La Gleize



Deze route rond de 'Mont Saint Victor', die wordt beschouwd als de hoogste berg van België, vertrekt bij de kerk en voert je door de bossen van Stoumont. Je komt vlak langs de bovenste en onderste bekkens van de waterkrachtcentrale van Coo en ontdekt zowel schilderachtige gehuchten als prachtige uitzichtpunten.





Wat is er te zien

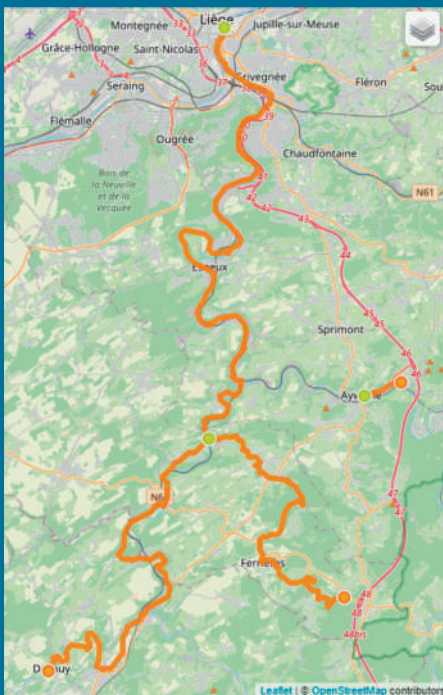
- Museum December 44 (La Gleize)
- Boerengolf (Stoumont)
- Uitkijkpunt 'Congo'
- Versterkt huis in Rahier
- Mini mangaanmuseum (Rahier)



Dit fietspad is voor langzaam verkeer en heet RAVeL. Het is hier comfortabel en veilig fietsen en bestaat uit paden die voornamelijk over oude jaagpaden en voormalige spoorlijnen lopen. In onze streek kun je het RAVeLfietspad langs de Ourthe volgen. Je kunt onder andere van Maastricht tot Bouillon fietsen via Embourg, het Domein van Palogne en Durbuy.

In Aywaille is er een fietspad dat tot Remouchamps gaat. Kinderen vinden hun plezier in de speeltuin (een grote in Aywaille en een kleinere in Remouchamps). Deze route is niet steil en is ideaal voor gezinnen, kinderwagens en mensen met beperkte mobiliteit.

De RAVeL routes zijn beschikbaar op de website ravel.wallonie.be/nl





Enduro MTB

Naar de top van een berg fietsen en dan met topsnelheid naar beneden razen: dat is enduro mountainbiken. Met zijn ruige terrein is de regio Ourthe-Vesdre-Amblève de ideale plek voor deze discipline die, hoewel het een bepaald niveau van fysieke en technische vaardigheden vereist, toegankelijk is voor fietsers van alle niveaus.



Trail Center van Amblève

Officieel en permanent mountainbike-enduro-parcours van het Waalse Gewest. Elf symbolische klassementsproeven van de « Amblève Légende Enduro »!

Startpunt :

Parkeerplaats onder het viaduct van de snelweg.



Endurouthe Esneux - Anthisnes

Deze route voert je door de bossen rond Anthisnes en Esneux, met 10 speciale etappes variërend van lichte, leuke hellingen voor beginners tot steile, technische zwarte afdalingen voor experts.

Startpunten:

Rue de l'Athénée 2, 4130 Esneux
Avenue de l'Abbaye 20, 4160 Anthisnes



Trail Center VTT - Fort de Chaudfontaine

Startpunten:

Esplanade, Chaudfontaine



Ontdek een selectie van fietsroutes in het land van Ourthe-Vesdre-Ambève. Maar ontdek ook het knooppuntennetwerk, Enduro MTB-routes en het RAVelfietspad. Met meer dan 750 km fietspaden en de legendarische beklimming op de route Luik-Bastenaken-Luik, is de regio Ourthe-Vesdre-Ambève sterk gericht op fietsen!

➔ Zin in meer?

IGN-kaarten zijn te koop bij het Maison du Tourisme, in de VVV-kantoren of op internet en bieden honderden kilometers aan wandel-, mountainbike- en rutterroutes...

www.ovatourisme.be



MAISON DU TOURISME OURTHE-VESDRE-AMBLEVE

Antenne de Remouchamps:

Rue de Louveigné 5A, B-4920 Remouchamps
Tel. +32 (0)4 384 35 44

Antenne de Chaudfontaine:

Avenue des Thermes 78b, B-4050 Chaudfontaine
Tel. +32 (0)4 361 56 30

info@ovatourisme.be

www.ovatourisme.be

[facebook.com/tourismeOVA](https://www.facebook.com/tourismeOVA)

